

INWESTOR:**Powiat Wołomiński**ul. Prądyńskiego 3
05-200 Wołomin**INWESTYCJA:**

**„PRZEBUDOWA ULICY SZPITALNEJ W ZĄBKACH”
(droga powiatowa nr 4365W) na odc. od granicy miasta do ul. Rychlińskiego
wraz z infrastrukturą towarzyszącą i remontem zjazdów**

na dz. nr ew.: 6/11, 34, 10, 37/7, 37/6, 81/8, 35/36, 54/8, 54/9 w obrębie 01-03;

dz. nr ew. 10/8, 21/8, 106/7, 44, 62, 105/3 w obrębie 01-05;

dz. nr ew. 1, 2/18, 2/21 w obrębie 01-06;

dz. nr ew. 17/5, 19/3, 94/2, 95/6, 109/13, 109/19, 110/3, 116, 115 w obrębie 01-10;

dz. nr ew. 1, 3/1 w obrębie 01-11

DATA OPRACOWANIA:

Maj 2013 r.

Egz. ⁵....**FAZA:****RODZAJ OPRACOWANIA:**

PROJEKT BUDOWLANY

Cz. 4 PROJEKT TELETECHNICZNY

JEDNOSTKA PROJEKTOWA:**IDEA S D T & Partnerzy**05-800 Pruszków, ul. Marii Skłodowskiej – Curie 35 lok. 31
tel. 516-488-568**ZESPÓŁ PROJEKTOWY:**

	Nr uprawnień	Podpis:
Projektant:		
Mgr inż. Marcin Pakuła	2072/00/U	

Spis zawartości:

1. Strona tytułowa	
2. Spis zawartości	
3. Opinia Orange S.A. do projektu budowlanego	str. 1
4. Projekt teletechniczny, oświadczenia, uprawnienia	str. 2-7
5. Wypisy z ewidencji gruntów	str. 8-16
6. Warunki techniczne TP S.A.	str. 17-20
7. Warunki techniczne UPC Polska Sp. z o.o.	str. 21-22
8. Warunki techniczne ATM S.A.	str. 23-24
9. Opinia SP Wołomin	str. 25-27
10. Opis stanu istniejącego, stan projektowany	str. 28-29
11. Plan sytuacyjny przebudowy teletechniki Rys. T-1	str. 30
12. Schemat przebudowy teletechniki Rys. T-2	str. 31
13. Uzgodnienie projektu Orange Polska S.A.	str. 32
14. Uzgodnienie projektu UPC Polska Sp. z o.o.	str. 33
15. Uzgodnienie projektu ATM S.A.	str. 34



Orange Polska S.A
Dostarczanie i Serwis Usług
Wydział Ewidencji i Zarządzania Danymi o Infrastrukturze-3 Warszawa
ul. Brzeska 24, 03-737 Warszawa
tel.: 22 664 86 67

Marcin Pakuła
ul. Czyszowa 5/12
03-417 Warszawa
tel: 505 003 478

Warszawa, 30 stycznia 2014r

Numer pisma: 277/TODDRA/P/2014
Temat: Opinia do projektu budowlanego

Szanowny Panie!

Wydział Ewidencji i Zarządzania Danymi o Infrastrukturze-3 Warszawa przesyła w załączeniu zaopiniowaną z uwagami dokumentację projektową budowlanego pt.:

PB – 1 egz. ; 1 egz. a/a Uzgodnienie projektu budowlanego na przebudowę infrastruktury teletechnicznej znajdującej się w ul. Szpitalnej na odc. ul. Kochanowskiego – 11-go Listopada w Ząbkach

Uwagi:

1. Do dokumentacji powykonawczej dołączyć decyzję na umieszczenie urządzenia w pasie drogowym od zarządzającego ulicą (drogą)

Z poważaniem

Zbigniew Bierkowski
Specjalista
ds. Ewidencji i Zarządzania Danymi o Infrastrukturze

PROJEKT TELETECHNICZNY

Opis techniczny

1. Podstawa opracowania

- umowa-zlecenie,
- mapa sytuacyjno-wysokościowa do celów projektowych,
- "Ustawa z dnia 7 lipca 1994r. Prawo Budowlane (Dz.U. 2010r. Nr 243, poz.1623 t.j. z późn. zm.) wraz z przepisami wykonawczymi",
- Rozporządzenie Ministra Transportu, Budownictwa i Gospodarki Morskiej z dnia 25 kwietnia 2012 r. Dz. U. z 2012r. poz. 462, w sprawie szczegółowego zakresu i formy projektu budowlanego,

2. Przedmiot inwestycji

Niniejsze opracowanie obejmuje wykonanie Projektu Przebudowy Infrastruktury Teletechnicznej dla tematu:

„PRZEBUDOWA ULICY SZPITALNEJ W ZĄBKACH”

(droga powiatowa nr 4365W) na odc. od granicy miasta do ul. Rychlińskiego

wraz z infrastrukturą towarzyszącą i remontem zjazdów

6/11, 34, 10, 37/7, 37/6, 81/8, 35/36, 54/8, 54/9 w obrębie 01-03

10/8, 21/8, 106/7, 44, 62, 105/3 w obrębie 01-05

1, 2/18, 2/21 w obrębie 01-06

17/5, 19/3, 94/2, 95/6, 109/13, 109/19, 110/3, 116, 115 w obrębie 01-10


1, 3/1 w obrębie 01-11

3. OŚWIADCZENIA I UPRAWNIENIA

Oświadczenie projektanta

Zgodnie z treścią art. 20 ust. 4 Ustawy z dnia 07 lipca 1994 r. Prawo Budowlane (Tekst jednolity z dnia 17 sierpnia 2006 r. Dz. U. Nr 156, poz. 1118 z późniejszymi zmianami), oświadczam, że projekt pn. „PRZEBUDOWA ULICY SZPITALNEJ W ZĄBKACH” (droga powiatowa nr 4365W) na odc. od granicy miasta do ul. Rychlińskiego wraz z infrastrukturą towarzyszącą i remontem zjazdów w zakresie **projektu budowlanego – część teletechniczna** został sporządzony zgodnie z obowiązującymi przepisami, zasadami wiedzy technicznej oraz jest kompletna z punktu widzenia celu, któremu ma służyć.

Warszawa, dn. 04.05.2013 r.

Stanowisko	Imię i Nazwisko	Podpis
Projektant	mgr inż. Marcin Pakuła	

Uprawnienia projektanta

Warszawa, dnia 03.10.2000 r.

Państwowa Inspekcja
Telekomunikacyjna i Poczta
Główny Inspektor

L.dz.GI/DBŁ/ 3768 /2000

DECYZJA Nr 2072/00/U

Pan **mgr inż. Marcin Pakula**
urodzony dnia **22.01.1972 r. w Warszawie**

Na podstawie art.104 ustawy z dnia 14 czerwca 1960 r. – kodeks postępowania administracyjnego (jednolity tekst – Dz.U. z 1980 r. Nr 9, poz.26 i Nr 27, poz.111 z późniejszymi zmianami) w związku z § 11 rozporządzenia Ministra Łączności z dnia 10 Października 1995 r., w sprawie samodzielnych funkcji technicznych w budownictwie telekomunikacyjnym po rozpatrzeniu wniosku z dnia 29.06.2000 r. w sprawie nadania uprawnień budowlanych w telekomunikacji oraz przeprowadzenia postępowania kwalifikacyjnego i egzaminu

nadaję Panu uprawnienia budowlane w telekomunikacji

do
projektowania
w specjalnościach instalacyjnych
w telekomunikacji przewodowej wraz z infrastrukturą towarzyszącą
bez ograniczeń

Pouczenie

Od niniejszej decyzji służy stronie odwołanie do Ministra Łączności za pośrednictwem Głównego Inspektora PITiP, w terminie 14 dni od daty jej doręczenia (art.127 § 1 i 2, art.129 § 1 i 2 Kpa)

GŁÓWNY INSPEKTOR
Władysław Grębowski





Zaświadczenie

o numerze weryfikacyjnym:

MAZ-MR-SWA-W24 *

Pan **MARCIN PAKUŁA** o numerze ewidencyjnym **MAZ/IE/7039/01**
adres zamieszkania **ul. CZYNSZOWA 5 m.12, 03-417 WARSZAWA**
jest członkiem Mazowieckiej Okręgowej Izby Inżynierów Budownictwa i posiada wymagane
ubezpieczenie od odpowiedzialności cywilnej.
Niniejsze zaświadczenie jest ważne od **2013-01-01** do **2013-06-30**.

Zaświadczenie zostało wygenerowane elektronicznie i opatrzone bezpiecznym podpisem elektronicznym
weryfikowanym przy pomocy ważnego kwalifikowanego certyfikatu w dniu **2012-12-28** roku przez:

Mieczysław Grodzki, Przewodniczący Rady Mazowieckiej Okręgowej Izby Inżynierów Budownictwa.

[Zgodnie art. 5 ust 2 ustawy z dnia 18 września 2001 r. o podpisie elektronicznym (Dz. U. 2001 Nr 130 poz. 1450) dane w postaci
elektronicznej opatrzone bezpiecznym podpisem elektronicznym weryfikowanym przy pomocy ważnego kwalifikowanego certyfikatu są
równoważne pod względem skutków prawnych dokumentom opatrzonym podpisami własnoręcznymi.]

* Weryfikację poprawności danych w niniejszym zaświadczeniu można sprawdzić za pomocą numeru weryfikacyjnego zaświadczenia na
stronie Polskiej Izby Inżynierów Budownictwa www.pib.org.pl lub kontaktując się z biurem właściwej Okręgowej Izby Inżynierów
Budownictwa.



4. Podstawa prawna dla przedmiotowego opracowania:

PN/T-01001 Słownictwo telekomunikacyjne. Pojęcia podstawowe.

PN/T-01002 Słownictwo telekomunikacyjne. Teletransmisja przewodowa.
Nazwy i określenia.

PN/T-01003 Słownictwo telekomunikacyjne. Telefonia. Nazwy i określenia.

Inne:

ZARZĄDZENIE Ministra Łączności z dn.28.II.1986 r. wprowadzające „Wytyczne o ochronie linii i urządzeń telekomunikacyjnych przed szkodliwym oddziaływaniem linii elektroenergetycznych i trakcji elektrycznej prądu stałego”.

USTAWA z dn. 23.XI.1990 r. o łączności (Dz. U. Nr 86 poz. 504)

ZARZĄDZENIE Ministra Łączności z dn. 2.IX.1997 r. w sprawie warunków, jakim powinny odpowiadać linie i urządzenia telekomunikacyjne oraz urządzenia do przesyłania płynów lub gazów w razie zbliżenia się lub skrzyżowania (Mon. Pol. z dnia 18.IX.1997 r.)

ROZPORZĄDZENIE Ministra Łączności z dn. 31.V.1993 r. w sprawie określenia systemów telekomunikacyjnych, zakładanych i używanych na terytorium Rzeczypospolitej Polskiej. (Dz. U. Nr 70 poz. 340)

załącznik nr 2. Podstawowe wymagania techniczne i eksploatacyjne dla sieci telekomunikacyjnych.

załącznik nr 11. Wymagania techniczne i eksploatacyjne dla kabli i linii światłowodowych.

załącznik nr 13. Wymagania techniczne i eksploatacyjne dla światłowodowej przełącznicy kabli jednomodowych.

załącznik nr 14. Wymagania techniczne i eksploatacyjne dla rodziny teletransmisyjnych plezjochronicznych systemów cyfrowych.

ROZPORZĄDZENIE Ministra Łączności z dn. 16.III.1994 r. w sprawie wprowadzenia obowiązku stosowania Polskich Norm i norm branżowych z dziedziny łączności (Dz. U. Nr 40 poz. 151)

USTAWA z dn. 7.VII.1994 r. Prawo budowlane. (Dz. U. Nr 89 poz. 414)

USTAWA z dn. 12.V.1995 r. O zmianie ustaw o łączności oraz niektórych innych ustaw (Dz. U. Nr 60 poz. 310)

5. Opinie i uzgodnienia:

- Wypisy z ewidencji gruntów,
- Warunki techniczne,
- Uzgodnienie ZUD

**PRZEBUDOWA ULICY SZPITALNEJ W ZĄBKACH
PROJEKT BUDOWLANY**

STAROSTA
WOŁOMIŃSKI

WYPIS UPROSZCZONY Z REJESTRU GRUNTÓW

517 2013

z dnia: 2013-01-15

Strona 1

NAZWISKO I IMIĘ (NAZWA)		CHW, UDZIAŁ, GRUPA, ADRES ZAMIESZKANIA (SIEDZIBA)			
NAZWA OBRĘBI	ARMUSZ	DZIAŁKA	POW. DZIAŁKI	POŁOŻENIE DZIAŁKI, PODSTAWA NABYCIA,	NIERUCHOMOŚĆ, JEDNOSTKA
Gmina : 143403_1-ZĄBKI					
DZIEKAN GRZEGORZ PAWEŁ (JAN, HELENA)					
DZIEKAN MAGDALENA (JAN, PELAGIA)					
01-03	21N604	6/9	0.1072	wł 1/1M 7.2 05-091 ZĄBKI ul. SZPITALNA 73 wł M 05-091 ZĄBKI ul. SZPITALNA 73 [ulica: SZPITALNA 73] [KW WA1W/00015902/3]	G4
01-03	21N604	6/10	0.0122	[ulica: SZPITALNA] [KW WA1W/00015902/3]	G4

GMINA-HIASTO ZĄBKI					
01-03	21N604	6/11	0.0093	wł 1/1 4.1 05-091 ZĄBKI ul. WOJSKA POLSKIEGO 10 [ulica: SZPITALNA] [KW WA1W/00015003/1; DEC.NR	G154

OSTROWSKI JAN WIESŁAW (HENRYK, WANDA)					
OSTROWSKA PELAGIA (JÓZEF, MARIANNA)					
01-03	21N604	6/12	0.1003	wł 1/1M 7.2 05-091 ZĄBKI ul. SZPITALNA 73 wł M 7.2 ZĄBKI ul. SZPITALNA 73 [ulica: SZPITALNA] [KW WA1W/00015003/1]	G168

SKARPA PAŃSTWA					
GMINA ZĄBKI					
01-03	21N604	34	0.2280	wł 1/1 1.7 05-091 ZĄBKI ul. WOJSKA POLSKIEGO 10 uk 1/1 1.7	G69
01-03	21N604	10	0.3777	[ulica: SZPITALNA] [UL.MORKI]	G69
01-03	1N504	37/7	0.0939	[ulica: GRANICZNA] [UL.GRANICZNA]	G69
01-03	1N504	37/6	0.1138	[ulica: KOCHANOWSKIEGO] []	G69
01-03	1N504	81/8	0.2682	[ulica: KOCHANOWSKIEGO] [KOLONIA DREWNIKA CZ."A	G69
01-03	1N504	81/8	0.2682	[ulica: GABRIELA NARUTOWICZA] [GRUNT NIEHIPOTEC	G69

ROMICKI JERZY MIROSLAW (WŁADYSŁAW, NATALIA)					
01-03	21N604	18	0.1101	wł 1/1 7.2 ZĄBKI ul. SZPITALNA 71 [ulica: SZPITALNA 71] [KW VIII-22631]	G59

BOGUSŁAWSKA JOANNA BRONISŁAWA (KRZYSZTOF, KRYSZYNA)					
01-03	21N604	31	0.0732	wł 1/1 7.2 05-091 ZĄBKI ul. OBRONCÓW 8 [ulica: GRANICZNA 1 / MORKI] [KW WA1W/00015965/ G2	

KOWALSKA MALGORZATA (KAZIMIERZ, ZOFIA)					
KOWALSKA ZOFIA (HENRYK, HALINA)					
KOWALSKI KAZIMIERZ (WŁADYSŁAW, LEOKADIA)					
KOWALSKI KRZYSZTOF (KAZIMIERZ, ZOFIA)					
KOWALSKA MALGORZATA (KAZIMIERZ, ZOFIA)					
KOWALSKA ZOFIA (HENRYK, HALINA)					
KOWALSKI KAZIMIERZ (WŁADYSŁAW, LEOKADIA)					
KOWALSKI KRZYSZTOF (KAZIMIERZ, ZOFIA)					
01-03	21N604	33	0.0618	wł 1/1W1 7.2 ZĄBKI ul. SZPITALNA 67 [ulica: SZPITALNA 67] [KW VIII-23020]	G45
01-03	21N604	32	0.0518	[ulica: SZPITALNA 67A] [KW VIII-23020]	G45

WOJEWÓDZTWO MAZOWIECKIE					
01-03	1N504	35/28	0.0744	wł 1/1 13 WARSZAWA [położ.:] [KW WA1W/00087493/7.	G108

WOJEWÓDZTWO MAZOWIECKIE					
MAZOWIECKI ZARZĄD NIERUCHOMOŚCI W WARSZAWIE					
01-03	1N504	35/32	0.0645	wł 1/1 13 WARSZAWA ds 1/1 13.1 00-759 WARSZAWA ul. PARKOWA 23 [położ.: SZPITALNA] [KW WA1W/00087493/7]	G109
01-03	1N504	35/35	0.0796	[położ.: SZPITALNA RÓG KOCHANOWSKIEGO] [KW WA1W	G109

KAMIŃSKA CELINA (JAN, WIKTORIA)					
PIOTROWSKA ANNA (ADOLF, JADWIGA)					
SZULC BARBARA JUSTYNA (STEFAN, STEFANIA)					
WOJEWÓDZTWO MAZOWIECKIE					
ZAJĄC BEATA KATARZYNA (HENRYK, WŁADYSŁAWA;					
SZYDŁOWSKA DANUTA (WŁADYSŁAW, JANINA)					
SZYDŁOWSKI ADAM JAN (ANTONI, STEFANIA)					
MACKIEWICZ GRAZYNA ANNA (RYSZARD, IRENA)					
MACKIEWICZ PIOTR (ZBIGNIEW, TERESA)					
MAZOWIECKI ZARZĄD NIERUCHOMOŚCI W WARSZAWIE					
01-03	1N504	35/33	0.0924	ws 3014/34886 7.2 05-091 ZĄBKI ul. SZPITALNA 62 / 8 ws 4701/34886 7.2 05-091 ZĄBKI ul. SZPITALNA 63 / 5 ws 3030/34886 7.2 05-091 ZĄBKI ul. SZPITALNA 63 / 9 ws 14350/34886 13 WARSZAWA ws 1708/34886 7.2 05-091 ZĄBKI ul. DĄBROWSKIEGO 49A ws 3056/34886M 7.2 05-091 ZĄBKI ul. SZPITALNA 63 / 1 ws M 05-091 ZĄBKI ul. SZPITALNA 63 / 1 ws 5027/34886M1 7.2 05-091 ZĄBKI ul. SZPITALNA 63 / 11 ws M1 03-206 WARSZAWA ul. WYBRAŃSKA 12 / 24 ad 1/1 13.3 00-759 WARSZAWA ul. PARKOWA 23 [położ.: SZPITALNA 63] [KW WA1W/00116230/9]	G170

POWIAT WOŁOMIŃSKI					
01-03	1N504	35/36	0.0361	wł 1/1 11.1 05-700 WOŁOMIŃ ul. PRĄDZYŃSKIEGO 3 [położ.: KOCHANOWSKIEGO] [DEC.7430/40/05]	G103

GMINA ZĄBKI					
01-03	1N504	54/8	0.0088	wł 1/1 4.1 05-091 ZĄBKI ul. WOJSKA POLSKIEGO 10 [ulica: KOCHANOWSKIEGO RÓG SZPITALNEJ] [KW WA1W G66	
01-03	1N504	54/9	0.0168	[ulica: KOCHANOWSKIEGO RÓG SZPITALNEJ] [KW WA1W G66	

PARCJA KATARZYNA (WŁODZIMIERZ, MARIANNA)					
PARCJA ARTUR MAREK (ZYGMUNT, BARBARA)					
01-03	1N504	56/2	0.0448	wł 1/1M 7.2 05-091 ZĄBKI ul. SZARGI 16 wł M 05-091 ZĄBKI ul. ŻWIRKI 20 [ulica: SZPITALNA 57] [KW WA1W/00017185/4]	G28

PRZEBUDOWA ULICY SZPITALNEJ W ZĄBKACH
PROJEKT BUDOWLANY

WYPIS UPROSZCZONY Z REJESTRU GRUNTÓW

z dnia: 2013-01-16

Strona 2

NAZWIŚKO I IMIĘ (NAZWA)		CHW, UDZIAŁ, GRUPA, ADRES ZAMIESZKANIA (SIEDZIBA)			
NAZWA ODRĘBU	ARKUSZ	DZIAŁKA	POW. DZIAŁKI	POŁOŻENIE DZIAŁKI, PODSTAWA NABYCIA,	NIERUCHOMOŚĆ, JEDNOSTKA
01-03	1N504	56/3	0.0573	[ulica: SZPITALNA] [KW WA1W/00017185/4]	G28

GADOMSKA DOROTA (JERZY, ALICJA)				wł 1/1M 7.2 05-091 ZĄBKI ul. NARUTOWICZA 6	
01-03	1N504	77/1	0.0803	wł M 05-091 ZĄBKI ul. NARUTOWICZA 6 [ulica: SZPITALNA 55A] [KW 26560]	G53

SKWAREK SŁAWOMIR (HENRYK, ELŻBIETA)				wł 1/1 7.2 05-091 ZĄBKI ul. SZPITALNA 55	
01-03	1N504	77/2	0.0791	[ulica: SZPITALNA 55] [KW WA1W/00026561/0]	G88

KUROWSKI JAN JÓZEF (WACŁAW, CZESŁAWA)				wł 1/1W 7.2 ZĄBKI ul. NARUTOWICZA 2	
KUROWSKA KRYSZYNA (JAN, ZOFIA)				wł W 7.2 ZĄBKI ul. NARUTOWICZA 2	
SKARB PAŃSTWA				wł W 7.2	
KUROWSKI JAN JÓZEF (WACŁAW, CZESŁAWA)				uk 1/1M 7.2 ZĄBKI ul. NARUTOWICZA 2	
01-03	2N504	80	0.0763	uk M1 ZĄBKI ul. NARUTOWICZA 2 [ulica: NARUTOWICZA 2] [GRUNTY NIEHIPOTEKOWANE D G23]	

WAŁ BARBARA AGNIESZKA (STANISŁAW, CZESŁAWA)				wł 1/1 7.2 03-721 WARSZAWA ul. JAGIELLOŃSKA 14 / 16	
01-03	1N504	84/4	0.0204	[ulica: KOCHANOWSKIEGO 1A] [KW WA1W/00101646/0]	G131

SZANIĄSKI WŁODZIMIERZ (JERZY, BARBARA)				wł 1/1M 7.2 04-329 WARSZAWA ul. GROCHOWSKA 162/164 / 31	
01-03	1N504	84/5	0.0344	wł M 04-329 WARSZAWA ul. GROCHOWSKA 162/164 / 31 [ulica: KOCHANOWSKIEGO 1] [KW WA1W/00101878/5]	G135

GRABOWSKI JERZY PAWEŁ (CZESŁAW, KRYSZYNA)				wł 1/1M 7.2 09-140 RACIAŻ ul. MIE. FÓLKA RACIAŻ 24	
01-03	1N504	84/6	0.0283	wł M 09-134 KRZECZANOWO ul. MIE. CYNDATY 3 [ulica: SZPITALNA 59A] [KW WA1W/00101557/9]	G126

MACIEJEWSKI EUGENIUSZ (HENRYK, ANIELA)				wł 1/1M 7.2 99-400 ŁOWICZ ul. OSIEDLE BRATKOWICE 29 / 2	
01-03	1N504	84/7	0.0331	wł M 99-400 ŁOWICZ ul. OSIEDLE BRATKOWICE 29 / 2 [ulica: SZPITALNA 59] [KW WA1W/00101556/2]	G125

DOKUMENT WYDANY NA WYPISIEM
Z OPISOWYCH KARTY ORAZ EWIDENCJI
GRUNTÓW I BUDYNKÓW, WYDANYM
JEDNOSTKĄ WYKONAWSTWA
GEODEZYJNEGO W ZWIĄZKU
ZE ZGŁOSZENIEM ROBÓTY
GEODEZYJNEJ DZ. 031-2.82/12

[Signature]

PRZEBUDOWA ULICY SZPITALNEJ W ZĄBKACH
PROJEKT BUDOWLANY

STAROSTA
WOJEWÓDZKI

WYPIS UPROSZCZONY Z REJESTRU GRUNTÓW

517 2013		z dnia: 2013-01-15		Strona 1	
NAZWISKO I IMIĘ (NAZWA)		ChW, UDZIAŁ, GRUPA, ADRES ZAMIESZKANIA (SIEDZIBA)			
NAZWA OBRĘBU	ARKUSZ DZIAŁKA	POW. DZIAŁKI	POŁOŻENIE DZIAŁKI, PODSTAWA NADYCIA,	NIERUCHOMOŚĆ, JEDNOSTKA	
Gmina : 143403_1-ZĄBKI					
01-05	7N504 21/1	0.0847	wl 1/1W 7.2 05-091 ZĄBKI ul. SZPITALNA 49 / 2 wl W 7.2 ZĄBKI ul. SZPITALNA 49 [ulica: SZPITALNA 49] [KW VIII-21662]	G72	
01-05	7N504 21/2	0.0365	wl 1/1M 7.2 05-091 ZĄBKI ul. SZPITALNA 49 / 2 wl M 05-091 ZĄBKI ul. SZPITALNA 49 / 2 [ulica: SZPITALNA] [KW 22774]	G127	
01-05	7N504 21/8	0.0108	wl 1/1 11 05-200 WOJEWÓDZKA ul. PRĄDZYŃSKIEGO 3 [ulica: SZPITALNA] [KW 21819]	G124	
01-05	2N504 22	0.1310	wl 1/1M 7.2 ZĄBKI ul. KOCHANOWSKIEGO 21 wl M 7.2 ZĄBKI ul. KOCHANOWSKIEGO 21 [ulica: NARUTOWICZA 1/3] [KW VIII-42255]	G79	
01-05	7N504 33	0.0618	wl 1/1M 7.2 03-343 WARSZAWA ul. REMBIELIŃSKA 3 / 2 wl M 03-530 WARSZAWA ul. WINCENTEGO 54 / 15 [ulica: SZPITALNA 47] [KW WAIW/00012139/2]	G70	
01-05	7N504 35	0.0717	wl 1/1 7.2 ZĄBKI ul. SZPITALNA 45 [ulica: SZPITALNA 45] [KW VIII-53128]	G52	
01-05	7N504 37	0.0301	wl 1/1M 7.2 WARSZAWA ul. DORYCKA 7 / 132 wl M 7.2 WARSZAWA ul. DORYCKA 7 / 132 [ulica: SZPITALNA 43] [KW VII-111286]	G71	
01-05	1N504 106/7	0.2369	wl 1/1 4.1 05-091 ZĄBKI ul. WOJSKA POLSKIEGO 10 [ulica: SKARGI] [DEC. NR 969/DG/10]	G158	
01-05	6N504 44	0.2045	[ulica: LEŚNA] [DEC. NR 1111/DG/12]	G158	
01-05	7N504 61/4	0.0560	wl 1/1 7.2 ZĄBKI ul. SZPITALNA 41 [ulica: SZPITALNA 41] [GRUNTY NIEUREGULOWANE W X G50]		
01-05	7N504 61/5	0.0391	wl 1/1 7.2 ZĄBKI ul. SZPITALNA 41 [ulica: SZPITALNA 39] [KW VIII-17243]	G126	
01-05	2N504 62	0.1253	wd 1/1 4.3 05-091 ZĄBKI ul. WOJSKA POLSKIEGO 10 [ulica: SZPITALNA] []	G156	
01-05	7N504 72	0.1173	wl 1/1M 7.2 GM.STRACHÓWKA WOJ.SIEDLC ul. WIEŚ BORUCZA wl M 7.2 GM.STRACHÓWKA WOJ.SIEDLC ul. WIEŚ BORUCZA [ulica: SZPITALNA 37] [KW VIII-44600]	G88	
01-05	7N504 82/2	0.0330	wl 1/1 7.2 05-091 ZĄBKI ul. SZPITALNA 35 [ulica: SZPITALNA 35] [KW WAIW/00003445/4]	G162	
01-05	7N504 82/3	0.0358	wl 1/1M 7.2 05-091 ZĄBKI ul. SZPITALNA 35 wl M 7.2 05-091 ZĄBKI ul. SZPITALNA 35 [ulica: SZPITALNA 35] [KW WAIW/00003445/4]	G42	
01-05	7N504 101/2	0.0546	wl 1/1W 7.2 STAŁOWA WOLA ul. WOJSKA POLSKIEGO 18 / 24 wl W 7.2 [ulica: SZPITALNA 29] [KW VIII-44163]	G90	
01-05	7N504 104	0.1097	wl 1/1W 7.2 ZĄBKI ul. SZPITALNA 33 wl W 7.2 ZĄBKI ul. SZPITALNA 33 wl R 7.2 ZĄBKI ul. SZPITALNA 33 wl W 7.2 ZĄBKI ul. SZPITALNA 33 [ulica: SZPITALNA 33] [KW VII-106005]	G49	
01-05	7N504 105/2	0.0994	wl 1/1 7.2 WARSZAWA ul. GROCHOWSKA 137 / 22 [ulica: SZPITALNA 31] [KW VII-111276]	G58	

PRZEBUDOWA ULICY SZPITALNEJ W ZĄBKACH
PROJEKT BUDOWLANY

WYPIS UPROSZCZONY Z REJESTRU GRUNTÓW

z dnia: 2013-01-15

Strona 2

NAZWISKO I IMIĘ (NAZWA)		CZW, UDZIAŁ, GRUPA, ADRES ZAMIESZKANIA (SIEDZIBA)				
NAZWA OBRĘBU	ARKUSZ	DZIAŁKA	POW. DZIAŁKI	POŁOŻENIE DZIAŁKI, PODSTAWA NABYCIA,		NIERUCHOMOŚĆ, JEDNOSTKA
GMINA ZĄBKI 01-05	7N504	105/3	0.0053	ul. 1/1 4.1 05-091 ZĄBKI ul. WOJSKA POLSKIEGO 10 [ulica: SZPITALNA] [KW WA1W/00080807/3]		G149

DOKUMENT NIEJEST WYPISEM
Z OPISOWYCH DANYCH KATASTRALNYCH
GRUNTÓW I BUDYNKÓW WYDANYM
JEDNOSTKĄ AMKONAWSTWA
GEODEZYJNEGO W ZWIĄZKU
ZE ZGŁOSZENIEM ROBOTY
GEODEZYJNEJ DK. 031-682/12



STAROSTA
WOJOMIŃSKI

WYPIS UPROSZCZONY Z REJESTRU GRUNTÓW

517 2013

z dnia: 2013-01-15

Strona 1

NAZWISKO I IMIĘ (NAZWA)		CHW, UDZIAŁ, GRUPA, ADRES ZAMIESZKANIA (SIEDZIBA)				
NAZWA CBRĘBU	ARKUSZ	DZIAŁKA	POW. DZIAŁKI	POŁOŻENIE DZIAŁKI, PODSTAWA NABYCIA,	NIERUCHOMOŚĆ, JEDNOSTKA	
Gmina : 143403_1-ZĄBKI						
GMINA ZĄBKI wd 1/1 4.2 05-091 ZĄBKI ul. WOJSKA POLSKIEGO 10						
01-06	21N604 1		0.5157	[ulica: SZPITALNA] [UL.SZPITALNA]	G2	
GMINA ZĄBKI wd 1/1 4.2 05-091 ZĄBKI ul. WOJSKA POLSKIEGO 10						
01-06	21N604 2/1		0.1512	[ulica: REJON UL.SZPITALNEJ] [KW VII-129619CZ.]	G3	
01-06	21N604 2/5		0.2472	[ulica: SZPITALNA] [DEC. 181/03]	G3	
01-06	21N604 2/13		0.0469	[ulica: SZPITALNA] [DEC.0154/127/2010,KW WA1W/0	G3	
WOJEWÓDZTWO MAZOWIECKIE wl 1/1 13 WARSZAWA						
MAZOWIECKI ZARZĄD NIERUCHOMOŚCI W WARSZAWIE ad 1/1 13.3 00-759 WARSZAWA ul. PARKOWA 23						
01-06	21N604 2/19		1.6460	[ulica: SZPITALNA] [KW WA1W/00087493/7]	G7	
01-06	21N604 2/15		7.1697	[ulica: SZPITALNA] [KW WA1W/00113934/3]	G7	
POWIAT WOJOMIŃSKI wl 1/1 11 05-200 WOJOMIŃ ul. PRĄDZYŃSKIEGO 3						
01-06	21N604 2/18		0.0653	[ulica: SZPITALNA] [DEC.0154/127/2010,KW WA1W/0	G6	
01-06	21N604 2/21		0.1981	[ulica: SZPITALNA] [DEC.0154/127/2010, KW WA1W/	G6	
WOJEWÓDZTWO MAZOWIECKIE wl 1/1 13 WARSZAWA						
WOJEWÓDZKI SZPITAL DLA NERWOWO I PSYCHICZNYCH ds 1/1 13.3 05-091 ZĄBKI ul. RYCHLIŃSKIEGO 1						
CHORYCH "DREWICA" SAMODZIELNY ZAKŁAD OPIEKI ZDROWOTNEJ W ZĄBKACH						
01-06	21N604 2/20		0.8665	[ulica: SZPITALNA] [KW WA1W/00087493/7]	G1	
01-06	21N604 2/22		0.2378	[ulica: SZPITALNA] [KW WA1W/00087493/7]	G1	
01-06	21N604 2/24		0.9536	[ulica: SZPITALNA] [KW WA1W/00087493/7]	G1	

DOKUMENT PRIBIERSZY JEST WYPISEM
Z OPISOWNICZĄ KWADRYCJĄ EWIDENCJI
GRUNTÓW I BUDYNKÓW WYDANYM
JEDNOSTKĄ WYKONAWSTWA
GEODEZYJNEGO W ZWIĄZKU
ZE ZGOSIENIEM ROBÓTY
GEODEZYJNEJ L. DZ. 031-6.22/12

[Handwritten signature]

**PRZEBUDOWA ULICY SZPITALNEJ W ZĄBKACH
PROJEKT BUDOWLANY**

STAROSTA
WOŁOMIŃSKI

WYPIS UPROSZCZONY Z REJESTRU GRUNTÓW

547 2013

z dnia: 2013-01-15

Strona 1

NAZWISKO I IMIĘ (NAZWA)		ChW, UDZIAŁ, GRUPA, ADRES ZAMIESZKANIA (SIEDZIBA)			
NAZWA OBRĘBU	ARKUSZ DZIAŁKA	POW. DZIAŁKI	POŁOŻENIE DZIAŁKI, PODSTAWA NABYCIA,		NIERUCHOMOŚĆ, JEDNOSTKA
Gmina : 143403_1-ZĄBKI					
BRZOZOWSKA ALENA (WŁADYSŁAW, ADELA)	7N504 17/4	0.0472	wł 1/1 7.2	[ulica: PIOTRA SKARGI] [KW WA1W/00110714/4]	G176
GHINA MIASTO ZĄBKI	7N504 17/5	0.0086	wł 1/1 4.1	05-091 ZĄBKI ul. WOJSKA POLSKIEGO 10 [KW WA1W/00019717/7]	G173
GRZYWACZ GRZEGORZ (KAZIMIERZ, SALOMEA)			wł 1/1M 7.2	07-120 TURNA 48 / 7	
GRZYWACZ BARBARA TERESA (KAZIMIERZ, ZOFIA)	7N504 18	0.0561	wł M	TUREK ul. OSIEDLE WYZWOLENIA 4 / 90 [KW WA1W/00006779/5]	G21
SZPYRUK JANUSZ (JAN, MICHALINA)			wł 1/1M 7.2	ZĄBKI ul. WYSPIAŃSKIEGO 11	
SZPYRUK BOŻENA (MARIAN, ANNA)	7N504 19/2	0.0623	wł M	ZĄBKI ul. WYSPIAŃSKIEGO 11 [KW WA1W/00010623/8]	G22
POWIAT WOŁOMIŃSKI	7N504 19/3	0.0031	wł 1/1 11	05-200 WOŁOMIŃ ul. PRADZYŃSKIEGO 3 [KW WA1W/00010623/8, DEC. NR G177]	
PROKOPOWICZ WALDEMAR (WACŁAW, JULIA)			wł 1/1M 7.2	ZĄBKI ul. SZPITALNA 21	
PROKOPOWICZ REGINA (STANISŁAW, ZOFIA)	7N504 36/2	0.0938	wł M	ZĄBKI ul. SZPITALNA 21 [KW VIII-17801]	G34
SARZAŁSKI IRENEUSZ KAZIMIERZ (KAZIMIERZ, ELŻBIETA)			wł 1/1M 7.2	ZĄBKI ul. GRANICZNA 12	
SARZAŁSKA ANNA DOROTA (WINCENTY, HALINA)	7N504 37	0.0760	wł M	ZĄBKI ul. GRANICZNA 12 [KW VIII-54629]	G35
SKNIERCZYŃSKI JÓZEF (ANTONI, KAROLINA)			wł 1/1 7.2	ZĄBKI ul. SZPITALNA 17	
01-10	12N504 38/2	0.0891		[ulica: SZPITALNA] [KW VIII-18537]	G36
01-10	12N504 38/1	0.0382		[ulica: SZPITALNA] [KW VIII-18537]	G36
BIAŁEK IRENEUSZ (JÓZEF, GIZELA)			wł 1/1M 7.2	01-381 WARSZAWA ul. POWSTAŃCÓW ŚLĄSKICH 1 / 4	
BIAŁEK AGNIESZKA (KAZIMIERZ, TERESA)	12N504 62	0.0867	wł M	01-381 WARSZAWA ul. POWSTAŃCÓW ŚLĄSKICH 1 / 4 [KW 18700]	G56
CODLEWSKA KAZIMIERA (JAKUB, ZOFIA)			wł 1/1W 7.2	ZĄBKI ul. SZPITALNA 13	
GODLEWSKI JÓZEF (JAN, LEOKADIA)			wł W	ZĄBKI ul. SZPITALNA 13	
TROCINSKA ANNA (JÓZEF, KAZIMIERA)			wł W	ZĄBKI ul. SZPITALNA 13	
TROCINSKI BOGDAN (HENRYK, JANINA)			wł W	ZĄBKI ul. SZPITALNA 13	
01-10	12N504 63	0.1106		[ulica: SZPITALNA 13] [KW VIII-43594]	G57
SOLLICH WALENTY ALEKSANDER (TOMASZ, JULIA)			ws 1/2M 7.2	ZĄBKI ul. SZPITALNA 11	
SOLLICH MARIANNA (PABEŁ, ANIELA)			ws M 7.2	ZĄBKI ul. SZPITALNA 11	
SOLLICH HENRYK (WALENTY, MARIA)			ws 1/4M1 7.2	ZĄBKI ul. SZPITALNA 11	
SOLLICH ZOFIA MARIA (LEON, ZOFIA)			ws M1 7.2	ZĄBKI ul. SZPITALNA 11	
UŚCIŃSKI WIKTOR WIESŁAW (WIKTOR, WŁADYSŁAWA)			ws 1/4M2 7.2	ZĄBKI ul. OKRZEJ 17	
DOWGIAŁO-UŚCIŃSKA RENATA ANNA (HENRYK, ZOFIA)			ws M2 7.2	ZĄBKI ul. SZPITALNA 11	
01-10	12N504 64	0.0923		[ulica: SZPITALNA 11] [KW VII-125290]	G58
AUGUSTYNIAK HENRYK JÓZEF (STANISŁAW, FELIKSA)			wł 1/1M 7.2	ZĄBKI ul. SZPITALNA 9	
AUGUSTYNIAK JANINA ALICJA (FLORIAN, ANNA)			wł M 7.2	ZĄBKI ul. SZPITALNA 9	
01-10	12N504 65/1	0.1330		[ulica: SZPITALNA 9] [KW VII-100542]	G59
GAIŃSKA EWA (STANISŁAW, LEOKADIA)			ws 1/8 7.2	05-200 WOŁOMIŃ ul. BOLESŁAWA CHROBRZEGO 6 / 58	
SZOSTAK LEOKADIA (JÓZEF, MARIANNA)			ws 5/16 7.2	05-091 ZĄBKI ul. SZPITALNA 7	
SZOSTAK SYLWESTER (STANISŁAW, LEOKADIA)			ws 7/16 7.2	05-091 ZĄBKI ul. SZPITALNA 7	
SZOSTAK TADEUSZ (STANISŁAW, LEOKADIA)			ws 1/8 7.2	WARSZAWA ul. HISTOROWSKA 4 / 17	
01-10	12N504 92	0.0906		[ulica: SZPITALNA 7] [KW WA1W/00031446/6]	G128
MKIEWICZ SZAROTERA (KAZIMIERZ, HELENA)			wł 1/1M 7.2		
MKIEWICZ WŁADYSŁAW (STEFAN, ALEKSANDRA)			wł W		
SADOWSKA HELENA (JÓZEF, EMILIA)			wł W	ZĄBKI ul. SZPITALNA 5	
SADOWSKI KAZIMIERZ (ALEKSANDER, ANTONINA)			wł W	ZĄBKI ul. SZPITALNA 5	
SHOLARCZYK ALEKSANDER (KAZIMIERZ, ALBINA)			wł W	ZĄBKI ul. SZPITALNA 5a	
SHOLARCZYK ANNA (MICHAŁ, LUDWIKA)			wł W	ZĄBKI ul. SZPITALNA 5a	
01-10	12N504 93	0.0898		[ulica: SZPITALNA 5] [ZD 4443]	G83

**PRZEBUDOWA ULICY SZPITALNEJ W ZĄBKACH
PROJEKT BUDOWLANY**

WYPIS UPROSZCZONY Z REJESTRU GRUNTÓW

z dnia: 2013-01-15

Strona:

NAZWISKO I TITUŁ (NAZWA)		Chw, UDZIAŁ, GRUPA, ADRES ZAMIESZKANIA (SIEDZIBA)				
NAMNA OBRĘBU	ARKUNZ	DZIAŁKA	POW. DZIAŁKI	POŁOŻENIE DZIAŁKI, PODSTAWA NABYCIA,	NIERUCHOMOŚĆ, JEDNOSTKA	
JAGIELSKA WANDA (TADEUSZ, LUCYNA)				ws 1/2 7.2 05-091 ZĄBKI ul. SZPITALNA 5		
JAGIELSKI GRZEGORZ ROBERT (EDWARD, WANDA)				ws 5/16 7.2 05-091 ZĄBKI ul. SZPITALNA 5		
JAGIELSKI GRZEGORZ ROBERT (EDWARD, WANDA)				ws 3/16M1 7.2 05-091 ZĄBKI ul. SZPITALNA 5		
JAGIELSKA RENATA (STANISŁAW, LEOKADIA)				ws M1 21-302 TUMÓW (POCZTA: KĄKOLEWNICA)		
01-10	12N504 94/1		0.0490	[ulica: SZPITALNA 5] [KW 3397]	G84	
GMINA ZĄBKI				wl 1/1 4.2 05-091 ZĄBKI ul. WOJSKA POLSKIEGO 10		
01-10	12N504 94/2		0.0022	[położ.: SZPITALNA] [grunt.niehip.]	G190	
LUDEWIK HANNA (FRANCISZEK, MARIANNA)				ws 1/12 7.2 ZĄBKI ul. KS.KARD.ST.WYSZYŃSKIEGO 2		
MODELEWSKA KATARZYŃA (JAN, ZUZANNA)				ws 1/3 7.2 05-200 WOŁOMIN ul. BATOREGO 1B		
PIETRZAK GRAZYNA MARIANNA (HENRYK, EUZEBIA)				ws 5/4B 7.2 05-091 ZĄBKI ul. WYSZYŃSKIEGO 1B		
PIETRZAK MAREK (FRANCISZEK, MARIANNA)				ws 1/12 7.2 ZĄBKI ul. NAWSZAWSKA		
PIETRZAK TOMASZ JACEK (JACEK, GRAZYNA)				ws 3/4B 7.2 05-091 ZĄBKI ul. WYSZYŃSKIEGO 2B		
SOSNOWSKI STEFAN WŁADYSŁAW (WŁADYSŁAW, ZOFIA)				ws 1/3 7.2 04-696 WARSZAWA ul. PIECHURÓW 1B		
01-10	12N504 95/4		0.0975	[ulica: KS.KARD.ST.WYSZYŃSKIEGO 2] [KW WAIW/0003 G85		
GRZEŁAK MARIUSZ (WZDZISŁAW, STANISŁAWA)				wl 1/1 7.2 05-091 ZĄBKI ul. SIKORSKIEGO 42		
01-10	12N504 95/5		0.0515	[ulica: KS.KARD.ST.WYSZYŃSKIEGO] [KW WAIW/0010 G104		
POWIAT WOŁOMIŃSKI				wd 1/1 11.3 05-200 WOŁOMIN ul. PRĄDZYŃSKIEGO 3		
01-10	95/6		0.0543	[ulica: SZPITALNA] []	G178	
GMINA ZĄBKI				wl 1/1 4.2 05-091 ZĄBKI ul. WOJSKA POLSKIEGO 10		
01-10	11N504 109/13		0.0224	[ulica: 11-GO LISTOPADA] [KW WAIW/00012283/6]	G8	
01-10	11N504 109/14		0.2314	[ulica: 11-GO LISTOPADA] [KW WAIW/00012283/6]	G8	
01-10	11N504 109/19		0.0392	[ulica: 11-GO LISTOPADA] [KW WAIW/00012283/6]	G8	
01-10	11N504 109/20		0.0314	[ulica: 11-GO LISTOPADA] [KW WAIW/00012283/6]	G8	
GMINA-MIASTO ZĄBKI				wl 1/1 4.1 05-091 ZĄBKI ul. WOJSKA POLSKIEGO 10		
01-10	6N504 110/3		0.2418	[ulica: PIOTRA SKARGI] [DEC. NR 972/DG/10]	G175	
GMINA ZĄBKI				wd 1/1 4.3 05-091 ZĄBKI ul. WOJSKA POLSKIEGO 10		
01-10	11N504 117		0.1297	[ulica: 11-GO LISTOPADA] []	G174	
01-10	11N504 116		0.3070	[ulica: KS.KARD.ST.WYSZYŃSKIEGO] []	G174	
01-10	7N504 115		0.1058	[ulica: SZPITALNA] []	G174	
GMINA ZĄBKI				wd 1/1 4.2 05-091 ZĄBKI ul. WOJSKA POLSKIEGO 10		
01-11	7N504 1		0.1993	[ulica: SZPITALNA] [UL.WORKI]	G2	
POWIAT WOŁOMIŃSKI				wd 1/1 11.3 05-200 WOŁOMIN ul. PRĄDZYŃSKIEGO 3		
01-11	12N504 2/1		0.1964	[ulica: RYCHLIŃSKIEGO] [gr. niehipotekowany]	G6	
POWIAT WOŁOMIŃSKI				wl 1/1 11 05-200 WOŁOMIN ul. PRĄDZYŃSKIEGO 3		
01-11	7N504 3/1		0.0508	[ulica: CISOWA] [DEC.0154/127/2010,KW WAIW/0008 G3		
01-11	7N504 3/2		0.0815	[ulica: CISOWA] [DEC.0154/127/2010,KW WAIW/0008 G3		
WOJEWÓDZTWO MAZOWIECKIE				wl 1/1 13 WARSZAWA		
WOJEWÓDZKI SZPITAL DLA NERWOWO I PSYCHICZNIE				ds 1/1 13.3 05-091 ZĄBKI ul. RYCHLIŃSKIEGO 1		
01-11	7N504 3/5		7.0456	[ulica: CISOWA] [KW WAIW/00087493/7]	G1	
DREWNOWSKI MIROSŁAW (WACŁAW, KAMILA)				wl 1/1M 7.2 KOŁCZYJKA GM.RUTKI		
DREWNOWSKA LUCYNA (JULIAN, HALINA)				wl M 7.2 KOŁCZYJKA GM.RUTKI		
01-15	12N504 5		0.1046	[ulica: 11-GO LISTOPADA 1] [KW VIII-30626]	G72	
GMINA ZĄBKI				wl 1/1 4.1 05-091 ZĄBKI ul. WOJSKA POLSKIEGO 10		
NIEDŹWIECKI MIROSŁAW TADEUSZ (TADEUSZ, KATARZYŃA)				uw 1/1M 5.1 22-455 MIACZYŃ-KOLONIA (POCZTA: MIACZYŃ) 56		
NIEDŹWIECKA EWA IRENA (ALEKSANDER, KRYSZYNA)				uw M 22-455 MIACZYŃ-KOLONIA (POCZTA: MIACZYŃ) 56		
01-15	12N504 6		0.0479	[ulica: RYCHLIŃSKIEGO 7] [KW WAIW/0004225/3]	G3	
KRAJEWSKI CZESŁAW (MIECZYSLAW, BRONISŁAWA)				wl 1/1M 7.2 ZĄBKI ul. CISOWA 2a		
KRAJEWSKA MARIANNA (STANISŁAW, FELIKSA)				wl M 7.2 ZĄBKI ul. CISOWA 2a		
01-15	12N504 7		0.0503	[ulica: CISOWA 2a] [KW VIII-22416]	G4	
GMINA ZĄBKI				wl 1/1 4.1 05-091 ZĄBKI ul. WOJSKA POLSKIEGO 10		
01-15	11N504 92		0.0715	[ulica: 11-GO LISTOPADA] [DEC. NR 79/2010]	G103	

PRZEBUDOWA ULICY SZPITALNEJ W ZĄBKACH
PROJEKT BUDOWLANY

WYPIS UPROSZCZONY Z REJESTRU GRUNTÓW

z dnia: 2013-01-15

Strona 3

NAZWISKO I IMIE (NAZWA)	Chw, UDZIAŁ, GRUPA, ADRES ZAMIESZKANIA (SIEDZIBA)				
NAZWA OBRĘBU	ARKUSZ	DZIAŁKA	POW. DZIAŁKI	POŁOŻENIE DZIAŁKI, PODSTAWA NABYCIA,	NIEZACHOWAĆ, JEDNOSTKA
POWIAT WOŁOMIŃSKI 01-15	12NS04	93	0.1309	ulica: RYCHLIŃSKIEGO]]	wd 1/1 il. 05-200 WOŁOMIŃ ul. PRADZYŃSKIEGO 3 G101

DOKUMENT TEN JEST WYPISEM
Z OPISOWYCH DANYCH EWIDENCJI
GRUNTÓW I BUDYNKÓW WYDANYM
JEDNOSTCE WYKONAWSTWA
GEODEZYJNEGO W ZWIĄZKU
ZE ZGŁOSZENIEM ROBOTY
GEODEZYJNEJ L. DZ. 031-662/12

mgr inż. Stanisław
Kuczyński
[Signature]
mgr inż. Kuczyński

PRZEBUDOWA ULICY SZPITALNEJ W ZĄBKACH
PROJEKT BUDOWLANY

KANCELARIA
GEODEZYJNO-KATASTRALNA
W ZĄBKACH

Województwo woj. mazowieckie
Powiat powiat wołomiński
Gmina 143403_1
Miejscowość ZĄBKI
Jednostka ewidencyjna 143403_1, ZĄBKI-GMINA MIEJSKA
Obręb Nr 0005, 01-05

Nr Kancelaryjny: WGG.6621.1.2066.2013

WYPIS Z REJESTRU GRUNTÓW

JEDNOSTKA REJESTROWA : **G83**

WŁAŚCICIELE

właściciel :

udział: 1/1 GMINA ZĄBKI
siedziba: 05-091 ZĄBKI ul.WOJSKA POLSKIEGO 10

GRUNTY

Oznaczenie działki		Bliższe określenie położenia	Określenie konturów - użytków i klas gleboznawczych		POWIERZCHNIA w ha		Numer księgi wieczystej lub oznaczenie innych dokumentów
Arkusze	Nr Działki		opis	oznacz.	użytków 1 klas	działki	
1N504 6N	10/8		GABRIELA NARUTOWICZA	drogi	dr	0.0348	

Identyfikator działki: 143403_1.0005.10/8

Razem powierzchnia: 0.0348 ha, słownie: trzysta czterdzieści osiem m²
cała jednostka: 0.2609 ha, słownie: dwa tysiące sześćset dziewięć m²

Sporządzono według stanu rejestru z dnia: 2013-02-25, sporządził(a): GRZEGORZ KUCHARSKI

Dokument niniejszy jest wypisem z opisowych danych ewidencji gruntów
i budynków, wydanym jednostce wykonawstwa geodezyjnego w związku ze
zgłoszeniem roboty geodezyjnej KERG 031-682/12



orange

Telekomunikacja Polska S.A.
Techniczna Obsługa Klienta
Wydział Ewidencji i Zarządzania Danymi o Infrastrukturze Warszawa
ul. Brzeska 24, 03-737 Warszawa
tel.: 22 664 23 06

Pan
Marcin Pakuła
ul. Czyszowska 5/12
03-417 Warszawa

Warszawa, 17 czerwiec 2013 r.

Numer pisma: TOTCSAU/AK.211-WT19685/13

Temat: techniczne warunki na przebudowę sieci telekomunikacyjnej w związku z planowaną budową ul. Szpitalnej na odcinku od ul. Kochanowskiego do ul. 11-go Listopada w Ząbkach.

Szanowny Panie,

W odpowiedzi na pismo dotyczące projektowanej budowy ul. Szpitalnej na odcinku od ul. Kochanowskiego do ul. 11-go Listopada w Ząbkach informujemy, że projektowana inwestycja koliduje z istniejącą doziemną siecią teletechniczną eksploatowaną przez TP S.A. W związku z tym należy, na koszt naruszającego stan istniejący, opracować projekt i wykonać przebudowę istniejących urządzeń telekomunikacyjnych wchodzących w kolizję z projektowaną inwestycją, zwracając szczególną uwagę na normatywne odległości. Usunięcie kolizji jest uwarunkowane spełnieniem poniższych wytycznych:

1. W przypadku kolizji przebudować urządzenia podziemne (istniejąca kanalizacja kablowa wraz z kablami TP i kablami obcych operatorów, kable doziemne) będące własnością TP poza obszar kolidujący z nowym układem drogowym tak, aby studnie kablowe i kanalizacja znalazły się poza obszarem projektowanych jezdni. Przebudowa oraz zabezpieczenie wszystkich elementów infrastruktury telekomunikacyjnej musi być realizowane zgodnie z wymaganiami Rozporządzenia Ministra Infrastruktury z dnia 26 października 2005r.
2. Przełożenie doziemnych urządzeń telekomunikacyjnych zaprojektować zgodnie z normą ZN-96/TPSA-027 i powiązanych z nią Normami lub ich zaktualizowanymi odpowiednikami możliwie bez przerw w łączności – kable miedziane zrównoleglic na obszarze występowania kolizji, zaś w przypadku kabli światłowodowych – maksymalnie zminimalizować przerwy w łączności;
3. W miejscach skrzyżowań z jezdnią doziemne kable telekomunikacyjne należy zabezpieczyć rurą ochronną grubościenną przez całą szerokość jezdni.
4. Przebudowywaną sieć należy projektować na terenie, który jest własnością gestora drogi. W przypadku, gdy nie będzie takiej możliwości i sieć zostanie zaprojektowana na gruntach osób trzecich, Inwestor jest zobowiązany zapewnić ustanowienie służebności przez osobę trzecią na rzecz Telekomunikacji Polskiej oraz pokryć koszty jej ustanowienia. W przeciwnym razie wszelkie roszczenia osób fizycznych i prawnych z tytułu posiadania sieci na gruntach osób trzecich będą obciążały Inwestora.
5. Ponadto informujemy, że na obszarze objętym przedmiotowym zadaniem inwestycyjnym istnieje prawdopodobieństwo występowania niezinventaryzowanych urządzeń teletechnicznych. Jeżeli w trakcie wizji lokalnej, dokonywanej przez projektanta, zostaną stwierdzone różnice pomiędzy danymi otrzymanymi z

- TP a stanem w terenie, należy je niezwłocznie zgłosić do TP, uzgodnić z właścicielem urządzeń teletechnicznych (sieci) oraz ująć w projekcie przebudowy.
6. W przypadku zmiany rzędnych terenu należy uwzględnić regulację poziomu istniejącej infrastruktury telekomunikacyjnej doziemnej z zachowaniem normatywnego przykrycia, w stosunku do projektowanej niwelety.
 7. Realizacja powyższych prac może odbywać się na podstawie uzgodnionej i zaakceptowanej przez ZUDP dokumentacji projektowej, oraz na podstawie zatwierzonego przez TP S.A. projektu wykonawczego i kopii projektu budowlanego w części telekomunikacyjnej, zawierającego potwierdzenie zgodności z oryginałem. Projekt wykonawczy (w 2 egzemplarzach + płyta CD) i budowlany (w 1 egzemplarzu + płyta CD) proszę składać do zatwierdzenia w Wydziale Ewidencji i Zarządzania Danymi o Infrastrukturze Warszawa, ul. Brzeska 24.
 8. Opracowany projekt powinien zawierać szczegółowe dane, dotyczące zakresu sieci telekomunikacyjnej planowanej do wybudowania w pasie drogowym: nr projektu lub jego tytuł, obmiar sieci oraz wyszczególnienie ilości i rodzaju urządzeń kubaturowych znajdujących się w pasie drogowym, przekazywane do właścicieli i zarządców dróg w celu otrzymania Decyzji na zajęcie pasa drogowego.
 9. Dokumentacja projektowa powinna zostać sporządzona i sprawdzona przez osoby posiadające odpowiednie uprawnienia do projektowania infrastruktury telekomunikacyjnej, zgodnie z wymaganiami przepisów Prawa Budowlanego, a także zawierać oświadczenie, o którym mowa w Ustawie Prawo Budowlane, art. 20, pkt 4.
 10. Dane techniczne potrzebne do opracowania projektu dotyczącego linii światłowodowych zostaną udzielone w Wydziale Gospodarki i Ewidencji Zasobami Sieci przy ul. Borowego 13 01-357 Warszawa (sprawę prowadzi: Michał Frąckiewicz tel. 22 666-06-77 lub Grzegorz Łysiak tel. 22 664-03-83), natomiast dane dotyczące kanalizacji i kabli miedzianych oraz kabli należących do innych operatorów zostaną udzielone w Wydziale Ewidencji i Zarządzania Danymi o Infrastrukturze Warszawa przy ul. Brzeskiej 24, 03-737 Warszawa.(sprawę prowadzi Andrzej Kietzmann tel. 22 664-60-89) - we wtorki i czwartki w godzinach 9.00 – 15.00. Przekazane dane nie zwalniają projektanta od dokonania wizji lokalnej w terenie.
 11. Wszystkie prace związane z infrastrukturą telekomunikacyjną należy wykonywać zgodnie z obowiązującymi przepisami techniczno – budowlanymi oraz zatwierdzonym i uzgodnionym z TP S.A. projektem, pod ścisłym nadzorem przedstawicieli służb technicznych TP S.A..
 12. Na etapie opracowywania projektu wykonawczego w przypadku stwierdzenia, w trakcie wizji lokalnej, występowania w kanalizacji telekomunikacyjnej kabli należących do innych operatorów należy wystąpić do poszczególnych firm o wydanie technicznych warunków przebudowy kabli będących ich własnością. W przypadku uzyskania informacji o rezerwacjach miejsca w kanalizacji TP S.A. pod budowę planowanej sieci należy wystąpić do wskazanych operatorów alternatywnych w celu potwierdzenia realizacji ich inwestycji i dokonania odpowiednich ustaleń (Warunki Techniczne na przebudowę). Uzyskane dokumenty formalne należy dołączyć do projektu, a narzucone rozwiązania techniczne uwzględnić w opracowywanej dokumentacji.
 13. Koszty projektu, przełożenia, zabezpieczenia doziemnych urządzeń teletechnicznych wynikające z naruszenia lub konieczności zmian stanu dotychczasowego urządzeń liniowych przy zachowaniu dotychczasowych właściwości użytkowych i parametrów technicznych oraz strat wynikłych z tytułu awarii związanych z przebudową, pokrywa naruszający stan istniejący.
 14. Roboty budowlano – montażowe należy zlecić wyłącznie firmie specjalizującej się w robotach teletechnicznych, która posiada udokumentowane doświadczenie w budownictwie telekomunikacyjnym. Jednocześnie do wykonania prac budowlanych branży telekomunikacyjnej rekomendujemy firmę:
 - Firma Partnerska TP Teltech Sp. z o.o. (ul. Bartomieja 2, 02 – 683 Warszawa, tel. 22 549 01 11), która prowadzi zadania inwestycyjne na rzecz TP, posiada certyfikaty ISO 9001 gwarantujące wysoką jakość prac oraz duże doświadczenie w prowadzeniu prac telekomunikacyjnych;

TP S.A. zastrzega sobie prawo do odmowy wydania zgody na prowadzenie prac związanych z budową lub przebudową sieci, gdy jako wykonawca wskazany będzie podmiot, który w okresie ostatnich 24 miesięcy wyrządził dla TP S.A. szkodę poprzez niewykonanie lub nienależyte wykonanie umowy dotyczącej sieci TP S.A. lub z którym w tym okresie TP S.A. rozwiązała taką umowę lub odstąpiła od niej z winy tego wykonawcy;

15. Dla prac polegających na przebudowie obiektów budowlanych linii telekomunikacyjnych należy powołać Inspektora Nadzoru zgodnie rozporządzeniem Ministra Infrastruktury Dz. U. Nr 138 poz. 1554, § 2.1 punkt 12 z dnia 04 grudnia 2001r. oraz z wymogami ustawy Prawo Budowlane art. 18 punkt 1-5.
16. Inwestor zobowiązany jest przed rozpoczęciem prac, których dotyczą niniejsze Warunki Techniczne pisemnie wystąpić z 14 dniowym wyprzedzeniem o formalne przekazanie placu budowy (spisanie protokołu przekazania placu budowy). TP.S.A. wskaże upoważnionego przedstawiciela w celu sprawowania odpłatnego nadzoru nad prowadzonymi robotami i ochroną infrastruktury teletechnicznej oraz dokonania odpłatnego odbioru końcowego. Inwestor zobowiązany jest zgłosić do TP S.A. prace min. na 14 dni robocze przed przystąpieniem do robót. Szczegóły dotyczące prowadzenia nadzorów i odbiorów końcowych oraz cennik tych usług można znaleźć na www.orange.pl/wniosek nadzor. Wykonywanie prac na sieci TP S.A. bez zgłoszenia jest naruszeniem własności TP S.A. i będzie zgłaszane organom ścigania! Zawiadomienie o terminie rozpoczęcia prac należy kierować na adres:

Telekomunikacja Polska
Techniczna Obsługa Klienta
Operacyjne Utrzymanie Sieci i Usług w Warszawie
ul. Brzeska 24, 03-737 Warszawa

W przypadku, gdy projekt dotyczy przebudowy sieci światłowodowej pismo należy kierować dodatkowo na adres:

Telekomunikacja Polska
Sieci i Platformy Usługowe Grupy TP
Wydział Ewidencji i Gospodarki Zasobami w Warszawie
ul. Borowego 13, 01-357 Warszawa

Zgłoszenie powinno zawierać m.in.:

- informacje o wykonawcy robót
- certyfikat jakości z serii ISO 9000 lub inny równoważny dokument wydany przez podmiot uprawniony do kontroli jakości w zakresie robót budowlanych;
- uprawnienia kierownika budowy oraz aktualny wpis do Izby Inżynierów,
- harmonogram robót,
- jeden komplet dokumentacji projektowej (wraz z kopią zatwierdzenia projektu przez TP S.A. oraz kopią pozwolenia na budowę),
- inne dokumenty określone na etapie projektowania.

Opłaty za świadczony nadzór nalicza się od chwili przybycia na plac budowy przedstawiciela TP S.A. zgodnie z przekazanym zawiadomieniem Inwestora do chwili zakończenia robót wymagających nadzoru. Opłaty naliczane są za cały okres pobytu przedstawiciela TP S.A. Potwierdzeniem sprawowania nadzoru jest Protokół Odbioru Końcowego/Nadzoru Właścicielskiego. Przedmiotowy dokument podpisują przedstawiciele TP S.A i Inwestora. W przypadku odmowy podpisania przez przedstawiciela Inwestora Protokół Odbioru Końcowego/Nadzoru Właścicielskiego TP S.A. zastrzega sobie prawo jednostronnego podpisania dokumentu. Przedstawiciel TP S.A. wskazuje w Protokole Odbioru Końcowego/Nadzoru Właścicielskiego przyczynę odmowy podpisania dokumentu przez przedstawiciela Inwestora. Protokół Odbioru Końcowego/Nadzoru Właścicielskiego jest podstawą naliczenia opłat za sprawowanie odpłatnego nadzoru.

PRZEBUDOWA ULICY SZPITALNEJ W ZĄBKACH
PROJEKT BUDOWLANY

Zakończone prace związane z przebudową infrastruktury TP S.A. należy zgłosić do odbioru zgodnie z ustawą Prawo Budowlane z dnia 07.07.1994r. art. 3 pkt 14, co najmniej 14 dni przed planowanym odbiorem;

17. Niniejsze warunki techniczne ważne są przez okres sześciu miesięcy od dnia ich wydania.

Z poważaniem



Wojciech Kotarski

2

UPC Polska Sp. z o.o.
ul. Jana Pawła II 27, 00-837 Warszawa, Polska
T: 48 (22) 24 16 900 F: 48 (22) 24 16 900
www.upc.pl

Warszawa, 06.11.2013

Marcin Pakuła
ul. Czynszowa 5/12
03-417 Warszawa

NR WT: WA/KN/0032/2013

*Dot. Warunki techniczne przebudowy infrastruktury telekomunikacyjnej UPC POLSKA Sp. z o.o.
w związku z przebudową infrastruktury telekomunikacyjnej w ulicy Szpitalnej w Ząbkach.*

W odpowiedzi na Państwa wystąpienie z dn. 30.10.2013 przedstawiamy warunki techniczne na przebudowę infrastruktury UPC Polska Sp. z o.o. – kable światłowodowe i koncentryczne, szafy i słupki telekomunikacyjne

Zakres przebudowy:

- 1) Istniejący kabel światłowodowy Z-XOTKtsd 24J: wymiana kabla na odcinku: mufa w szafie ulicznej przy budynku ul. Narutowicza Gabriela 20 w Ząbkach (nr węzła: MO/ZAB/015) – mufa w szafie ulicznej przy budynku ul. Lisa Kuli 14 w Ząbkach (nr węzła: MO/ZAB/095).
- 2) Istniejący kable koncentryczny P3.625: wymiana kabla na odcinku: szafa kablowa przy skrzyżowaniu ul. Szpitalna / Rychlińskiego w Ząbkach - szafa kablowa na wysokości budynku ul. Szpitalna 11 w Ząbkach
- 3) Istniejący kable koncentryczny TX15: wymiana kabla na odcinku: szafa kablowa na wysokości budynku ul. Szpitalna 4 w Ząbkach – słupek telekomunikacyjny na wysokości budynku ul. Szpitalna 7 w Ząbkach
- 4) Istniejący kable koncentryczny P3.625: wymiana kabla na odcinku: szafa kablowa na wysokości budynku ul. Szpitalna 11 - szafa kablowa na wysokości budynku ul. Szpitalna 31 w Ząbkach
- 5) Istniejący kable koncentryczny QR860: wymiana kabla na odcinku: szafa kablowa na wysokości budynku ul. Szpitalna 11 - szafa kablowa na wysokości budynku ul. Narutowicza Gabriela 2 w Ząbkach
- 6) Istniejąca szafa kablowa na wysokości budynku ul. Szpitalna 31: przesunięcie szafy kablowej do nowej studni na wysokości budynku ul. Szpitalna 31
- 7) Istniejący słupek telekomunikacyjny na wysokości budynku ul. Szpitalna 31: przesunięcie słupka telekomunikacyjnego do nowej studni na wysokości budynku ul. Szpitalna 31
- 8) Istniejący słupek telekomunikacyjny na wysokości budynku ul. Szpitalna 17: przesunięcie słupka telekomunikacyjnego do nowej studni na wysokości budynku ul. Szpitalna 17
- 9) Istniejąca szafa kablowa na wysokości budynku ul. Szpitalna 11: przesunięcie szafy kablowej do nowej studni na wysokości budynku ul. Szpitalna 11
- 10) Istniejący słupek telekomunikacyjny na wysokości budynku ul. Szpitalna 7: przesunięcie słupka telekomunikacyjnego do nowej studni na wysokości budynku ul. Szpitalna 7
- 11) Istniejąca szafa kablowa na wysokości budynku ul. Szpitalna 5: przesunięcie szafy kablowej do nowej studni na wysokości budynku ul. Szpitalna 5

Przed przystąpieniem do prac należy dostarczyć do uzgodnienia projekt wykonawczy przebudowy sieci UPC Polska Sp. z o.o.

Po wykonaniu prac montażowych należy zainstalowany kabel światłowodowy pomierzyć reflektometrycznie na długości fali 1310nm oraz 1550nm w celu potwierdzenia parametrów transmisyjnych kabla. Pomiar dostarczyć do analizy do działu utrzymania sieci UPC Polska Sp. z o. o. (Radosław Wilimowski).

Strona 1 z 2

UPC Polska Sp. z o.o.
al. Jana Pawła II 71, 01-907 Warszawa, Polska
T: 48 (22) 24 16 900 F: 48 (22) 24 16 991
www.upc.pl

Kable światłowodowe ze względu na czynną transmisję, należy przelaczać równocześnie na obydwu końcach kabla wg schematu połączeń dostarczonego przez UPC Polska Sp. z o.o., w godzinach nocnych pomiędzy 0.00 a 6.00. Planowany termin przełączenia należy zgłosić pisemnie do UPC POLSKA zakładając 30 dni wyprzedzenia. Przełączenie odbywać się będzie przy udziale pracownika UPC - nadzorującego regulację poszczególnych odbiorników po przełączeniu linii, oraz pracownika Headendy monitorującego prace systemów transmisyjnych.

Wszelkie prace związane z przeciąganiem zapasów kabli, montażem złącz, spawaniem kabla, uruchomieniem transmisji, pomiarami oraz budową kanalizacji w punkcie styku z istniejącą infrastrukturą sieci UPC, należy wykonywać pod nadzorem służb serwisowych UPC – kontakt: *Radosław Wilimowski tel. 600 488 388*

Warunki ogólne:

- Wszelkie prace związane z przeciąganiem zapasów kabli, montażem złącz, spawaniem kabla, uruchomieniem transmisji, pomiarami oraz budową kanalizacji w punkcie styku z istniejącą infrastrukturą sieci UPC, należy wykonywać pod nadzorem służb serwisowych UPC – kontakt: *Radosław Wilimowski tel. 600 488 388*,
- Kable koncentryczne - prace należy wykonywać pod nadzorem Lidera Serwisu UPC
- Termin prac związanych ze spawaniem kabli światłowodowych, tym samym przepinaniem transmisji, należy uzgodnić w terminie 30 dni od daty zgłoszenia, oraz zatwierdzenia pomiarów i wizji lokalnej zaciągniętego odcinka przebudowywanego kabla. Prace związane z montażem kabla światłowodowego, a w szczególności spawaniem i przepinaniem transmisji mogą odbywać się w godzinach nocnych zgodnie z wyznaczonym harmonogramem prac dostarczonych przez UPC Polska Sp. z o.o.
- UPC Polska Sp. z o.o. zastrzega sobie możliwość obciążenia inwestora kosztami związanymi z ewentualnym uszkodzeniem przebudowywanego kabla , w czasie realizacji inwestycji (zerwanie, złamanie kanalizacji lub kabla istniejącego oraz przebudowywanego) od czasu zgłoszenia prac związanych z przebudową – do czasu podpisania protokołu odbioru przebudowywanego odcinka kabla przez komisję odbiorową składającą się z wyznaczonego przedstawiciela z ramienia UPC Polska Sp. z o.o.
- **Przebudowa wykonana zostanie na koszt inwestora**
- Koszt przebudowy obejmuje uzgodnienia, prace projektowe, materiały, robociznę i inne czynności niezbędne do realizacji inwestycji.
- **Przed przystąpieniem do prac należy dostarczyć do uzgodnienia projekt wykonawczy przebudowy sieci UPC Polska Sp. z o.o. Projekt powinien obejmować część formalno prawną ,oraz część techniczną.**
- **UPC Polska Sp. z o.o. informuje jednocześnie, że sieć dostępowa jest w fazie ciągłej rozbudowy i rekonfiguracji, tym samym jeżeli na czas przebudowy nastąpią istotne zmiany w konfiguracji sieci, ulegną zmianie warunki techniczne przebudowywanej relacji.**
- **Po zakończeniu budowy, należy dostarczyć na dzień odbioru dokumentację powykonawczą przebudowywanej sieci, a dokumenty legalizujące wybudowaną infrastrukturę po zakończonej inwestycji inwestora głównego , w terminie określonym w protokole odbioru.**

Z poważaniem,

Kinga Nogaj

.....
Specjalista ds. Przygotowania Inwestycji

tel.602 557 263



Warszawa dn. 05.12.2013 r.

Warunki Techniczne dotyczą przebudowy kanalizacji teletechnicznej w ul. Szpitalnej w Ząbkach.

Spisane w siedzibie firmy ATM S.A. w Warszawie przy ul. Grochowskiej 21a na prośbę Pana Marcina Pakuły, zam. ul. Czynszowa 5/12 w Warszawie, w sprawie przebudowy kanalizacji teletechnicznej TP S.A. w ulicy Szpitalnej w Ząbkach, której inwestorem jest Starostwo Powiatowe w Wołominie, ul. Prądyńskiego 3, 05-200 Wołomin.

W związku z planowaną inwestycją należy przebudować kabel światłowodowy ATM S.A. Z-VOTKtsdD24J oznaczony TOZUDIA/14777/CC/AN/2012, oraz wybudowany przez ATM S.A. rurociąg kablowy ø40.

Relacja trasy : złącze ATM ul. Narutowicza/Popieluszki, Ząbki – studnia na skrzyżowaniu ul. Szpitalna/Leśna, Ząbki i dalej wybudowanym rurociągiem ziemnym do wieży ciśnień ul. Rychlińskiego 1 w Ząbkach.

Warunki przebudowy

Technologia przebudowy kabla i rurociągu :

- a. Rurociąg kablowy ATM jest obecnie wprowadzony do studni nr12 ul. Szpitalna/Leśna zgodnie z załączonym rysunkiem. W propozycji nowej trasy kanalizacji teletechnicznej brak jest w tym miejscu studni kablowej. Chcąc istniejący rurociąg kablowy ATM nawiązać do nowej kanalizacji teletechnicznej należy na wysokości obecnej studni nr12 zaprojektować i wybudować nową studnię teletechniczną. Po jej wybudowaniu kanalizację należy skrócić i wprowadzić do nowej studni.
 - b. Drugim rozwiązaniem umożliwiającym nawiązanie rurociągu ATM do nowej kanalizacji teletechnicznej jest jego przedłużenie i nawiązanie do zaprojektowanej studni na wysokości budynków 43 i 45.
 - c. Po wprowadzeniu jednego z dwóch w/w rozwiązań (a lub b) istniejący kabel należy wypiąć ze złącza m375 ul. Narutowicza/Popieluszki i wycofać do odpowiedniej studni po czym ponownie wprowadzić już nową wybudowaną kanalizacją teletechniczną.
 - d. Po ponownym wciągnięciu kabla i wprowadzeniu go do złącza należy odtworzyć istniejącą konfigurację włókien.
 - e. Po odtworzeniu konfiguracji włókien należy wykonać pomiary kontrolne kabla.
1. Przyjęta technologia spowoduje przerwy w ruchu. Ewentualna konieczność aranżacji dróg obejściowych zostanie uzgodniona z ATM S.A. na co najmniej cztery tygodnie przed

ATM S.A. ul. Grochowska 21a, 04-186 Warszawa
tel. 0 22 51 56 100, faks 0 22 51 56 600, customer@atm.com.pl, www.atm.com.pl

NIP: 113-00-59-989, KRS: 0000034947 (Sąd Rejonowy dla m.st. Warszawy, XIII Wydział KRS), REGON: 012677986, kapitał zakładowy: 34 526.176.80 zł, w całości wpłacony



- planowaną przebudową. Przed przystąpieniem do realizacji wykonawca przedłoży ATM S.A do zatwierdzenia Projekt Techniczny przebudowy kabla, wraz z harmonogramem prac.
2. Przebudowa światłowodowej linii kablowej ATM S.A. może zostać jedynie wykonana w całości na koszt Inwestora.
 3. Realizacja prac przebudowy światłowodowej linii kablowej ATM S.A wykonana zostanie przez służby serwisowe ATM S.A. po uprzednim zawarciu umowy na realizację tych prac z Inwestorem lub odpowiednio umocowanym przedstawicielem.
 4. Wartość robót wynikających z przebudowy kabla ATM S.A. zostanie określony po przedstawieniu zatwierdzonego Projektu Technicznego przebudowy sporządzonego na koszt Inwestora.
 5. ATM S.A. zastrzega sobie prawo żądania w umowie ustanowienia gwarancji bankowej na poczet kosztów wynikających z przebudowy kabli ATM S.A.
 6. Termin realizacji przebudowy linii kablowej należy ustalić z firmą ATM S.A. (Dariusz Goś tel. 0-601-360-245) na minimum cztery tygodnie przed planowanym rozpoczęciem przebudowy.
 7. Warunki należy uaktualnić po upływie 3-miesięcy od daty wydania

ATM S.A.
ul. Grochowska 21a
04-109 Warszawa
tel. (0-22) 515 61-00
fax. (0-22) 515 66-00

Załączniki :

1. Rys. 1 – Trasa kabla ATM S.A.
2. Rys. 2 – ZUD rurociągu ATM S.A.

Wołomin dnia 21.10.2013

Starostwo Powiatowe w Wołominie
Zespół Uzgadniania
Dokumentacji Projektowej
05-200 Wołomin
ul. Powstańców 8
tel. 022-787-66-28

PODK.6630.1651.2013

OPINIA 1756/2013

Przedmiot opinii: Kanalizacja deszczowa, gazociąg, sieć telekomunikacyjna

Inwestor: Powiat Wołomiński

Na wniosek z dnia: 2013.09.02

Data złożenia wniosku do Powiatowego Zespołu Uzgadniania Dokumentacji: 2013.09.03

Zgodnie z Ustawą z dnia 17 maja 1989 r. Prawo Geodezyjne i Kartograficzne (Dz. U. z 2010 r. Nr 193, poz.1287 z późn. zm.) Starosta Wołomiński **opiniuje pozytywnie** dokumentację projektową obiektu położonego w m. **Ząbki, ul. Szpitalna**

Uwagi i zalecenia jednostek opiniujących dokumentację projektową:

1. TP
 - W miejscach skrzyżowań i zbliżeń do sieci telekomunikacyjnej prace ziemne wykonywać ręcznie z zachowaniem ostrożności pod nadzorem TP S.A. Techniczna Obsługa Klienta. Wydział Urzeczywistnienia Sieci 03-737 Warszawa ul. Brzeska 24.
 - Zakres i projekt przebudowy sieci telekomunikacyjnej należy uzgodnić z w/w Wydziałem.
2. PSG sp.z o.o. – w miejscach skrzyżowań z siecią gazową prace ziemne wykonywać ręcznie z zachowaniem szczególnej ostrożności. Przed przystąpieniem do robót zgłosić nadzór techniczny do Polska Spółka Gazownictwa sp.z o.o. Oddział w Warszawie. Al. Jerozolimskie 179, 02-222 Warszawa. tel: (22) 667-33-51.
3. PGE - w miejscu skrzyżowania projektowanych urządzeń z istniejącą linią kablową SN 15kV na istniejące kable SN 15KV należy nałożyć rury ochronne typu AROT o śr. 160mm pod bezpośrednim nadzorem pracowników RE Legionowo tel. (22) 763-57-17. Ponadto roboty ziemne należy wykonywać ręcznie z zachowaniem szczególnej ostrożności.
4. WOS -- należy uzyskać zezwolenie właściwego organu na usunięcie drzew w zakresie niezbędnym do prawidłowego wykonania i funkcjonowania inwestycji. W pozostałych wypadkach prace ziemne w zasięgu koron drzew należy wykonać w sposób nie powodujący uszkodzenia systemu korzeniowego drzew.
5. Należy uzyskać decyzję na umieszczenie urządzenia w pasie drogowym od zarządzającego ulicą (drogą)
6. Przed przystąpieniem do robót należy uzyskać decyzję na zajęcie pasa drogowego od zarządzającego (zarządzających) ulicą (drogą).
7. Przed przystąpieniem do robót w pasie drogowym należy opracować projekt organizacji ruchu na czas budowy. Projekt uzgodnić z Powiatowym Inspektorem Ruchu Drogowego.

1 zał. w 1 egz.

Sporządziła:

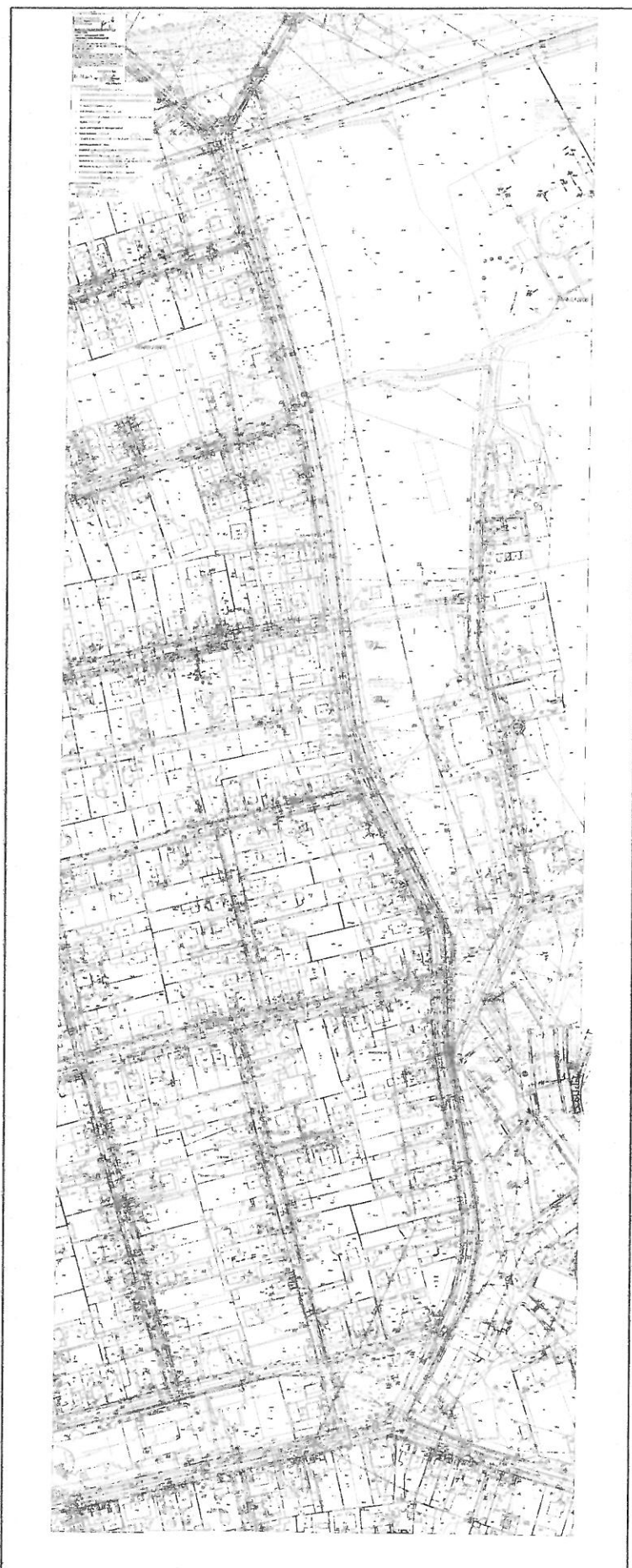
Mariola Łukasiewicz

STAROSTWO
POWIATOWE W WOŁOMINIE
Powiatowy Zespół Uzgadniania
Dokumentacji Projektowej
Sieci Uzbrojenia Terenu
05-200 Wołomin, ul. Powstańców 8

Z up. Starosty
GEODETA POWIATOWY

Marek Sosiński

1. Opinia ważna jest przez okres 3 lat.
2. Zgodnie z Art. 27 Ustawy z dnia 17 maja 1989 r. Prawo Geodezyjne i Kartograficzne (Dz. U. z 2010 r. Nr 193, poz.1287 z późn. zm.) sieć uzbrojenia terenu podlega inwentaryzacji i ewidencji.
Inwestorzy są zobowiązani:
 - zapewnić wyznaczenie i dokonanie pomiarów powykonawczych przez jedn. uprawnione do wykonywania prac geodezyjnych,
 - pomiary powykonawcze sieci podziemnego uzbrojenia terenu, układanej w wykopach otwartych, należy wykonać przed ich zakryciem.Postępowanie niezgodne z w/w przepisami, podlega karze grzywny, orzekanej na podstawie przepisów o postępowaniu w sprawach o wykroczeniach (Art. 48 ust. 1 pkt. 6 i ust. 2 Ustawy).
3. Integralną część opinii stanowi załącznik (załączniki) w postaci mapy (map) do celów projektowych z wskazanym usytuowaniem projektowanych sieci uzbrojenia terenu.



5. OPIS STANU ISTNIEJĄCEGO

Wzdłuż ul. Szpitalnej znajduje się dwuotworowa kanalizacja kablowa ze studniami SKR-2.

Co jakiś czas kanalizacja przechodzi na przeciwną stronę ulicy. Są to też dwuotworowe ciągi kanalizacji będącej przyłączami abonenckimi.

Kanalizacja znajduje się na obszarze dwóch szaf tj. „3B” i „4B”.

W kanalizacji znajdują się kable rozdzielcze i abonenckie.

W kanalizacji znajdują się kable innych operatorów:

- ATM – światłowód
- UPC – światłowody i sieć kabli współosiowych

Warunki techniczne ich przebudowy załączone są powyżej w części formalnej opisu.

6. STAN PROJEKTOWANY

W związku z tym, że projektowane rozwiązanie drogowe koliduje z opisaną powyżej kanalizacją teletechniczną należy ją przebudować.

Fragment kanalizacji (27m) znajdujący się w okolicach skrzyżowania z ul. Wyszyńskiego dochodzący do studni 1/SKR-2 należy odkopać i przenieść na nową trasę. Dzięki temu istniejącą kanalizację, bez jej wydłużania (tylko prostowanie trasy), usunie się z kolizyjnego przebiegu.

Od studni 1/SKR-2 do studni 18/SKR-2 (przy ul. Narutowicza) kanalizację należy przebudować na nową trasę.

Należy to wykonać poprzez nastawienie studni kablowych na istniejących ciągach kanalizacji oraz wybudowanie łączącej je kanalizacji teletechnicznej.

Typ projektowanych studni to SKR-1 i SKR-2. Każdą studnię należy wyposażyć w dodatkową pokrywę zabezpieczającą przed dostępem osób niepowołanych. Zamek dostarczy właściciel kanalizacji tj. Telekomunikacja Polska S.A.

Projektowana kanalizacja to kanalizacja dwuotworowa.

Typ zastosowanych rur: RPP 110/5mm. Przejścia pod jezdnią wykonać technologią bezrozkopową rurami HDPEp 110/6,3mm.

Zabezpieczenie skrzyżowań kanalizacji z inną infrastrukturą podziemną to:

- kanalizacja sanitarna, wodociągi i gazociągi - rura HDPE 140/8 nakładana na rurę kanalizacji teletchn.
- kable energetyczne - rura dwudzielna fi 110 i 160

Na podstawie niniejszej dokumentacji można wykonać kanalizację teletechniczną ale, zgodnie z warunkami technicznymi wszystkich operatorów, należy wykonać projekt wykonawczy (techniczny) uwzględniający przebudowę kabli.

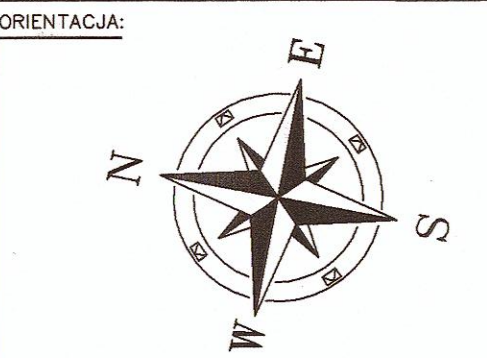
UWAGI DLA WYKONAWCY

Przed przystąpieniem do robót ziemnych należy zlecić upoważnionej jednostce geodezyjnej wytyczenie w terenie przebiegu nowobudowanej kanalizacji oraz zbliżeń z infrastrukturą podziemną.

W czasie prowadzenia robót ziemnych należy zachować ostrożność ze względu na możliwość napotkania urządzeń nie pokazanych na mapie.

Usytuowanie wysokościowe nowej infrastruktury teletechnicznej należy uzależnić od projektowanych rozwiązań drogowych.

Wszystkie prace budowlano-montażowe należy przeprowadzać z zachowaniem zasad BHP oraz zgodnie z normami polskimi i zakładowymi TP SA.



- LEGENDA:**
- — Infrastruktura projektowana
 - — Infrastruktura istniejąca
 - x x — Infrastruktura do likwidacji

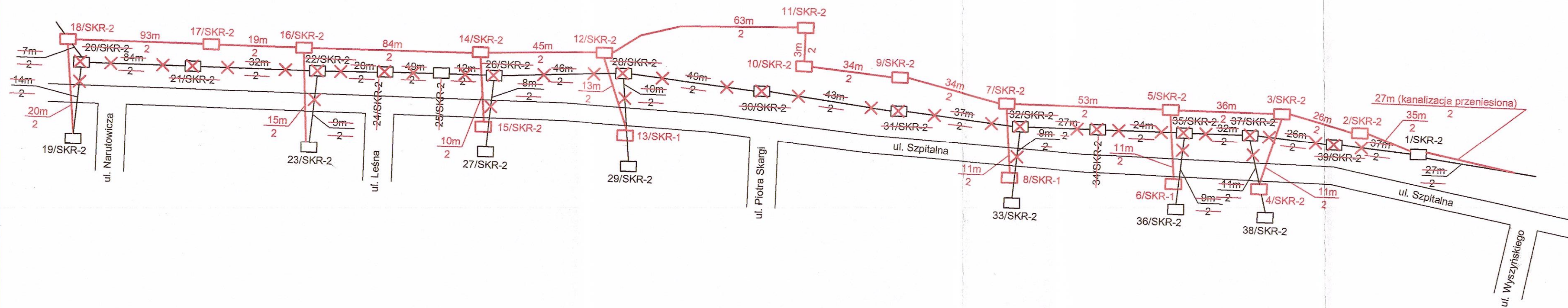
INWESTOR:

POWIAT WOŁOMIŃSKI
 ul. Prądzynskiego 3
 05-200 Wołomin

INWESTYCJA:
PRZEBUDOWA ULICY SZPITALNEJ W ZABKACH
 (droga powiatowa nr 4365W)
 na odc. od granicy miasta do ul. Rychlińskiego

JEDNOSTKA PROJEKTOWA:
IDEA SDT & Partnerzy
 05-800 Pruszków, ul. Marii Skłodowskiej Curie 35 lok. 31
 tel. 516-488-568

TITUL RYSUNKU: PLAN SYTUACYJNY, WRZĄZ ROZWIĄZANAMI SZCZEGÓLOWYMI	FAZA OPRACOWANIA: PROJEKT BUDOWLANY
RODZAJ OPRACOWANIA: PROJEKT PRZEBUDOWY TELETECHNIKI	SKALA: 1:500
PROJEKTOWAŁ: mgr inż. Marcin Pakula upr. 2072/00U	DATA: 03.2013
	PRZEKAZAŁ: 



LEGENDA:

- infrastruktura projektowana
- infrastruktura istniejąca
- infrastruktura do likwidacji

INWESTOR:



POWIAT WOŁOMIŃSKI
ul. Prądzińskiego 3
05-200 Wołomin

INWESTYCJA:

**PROJEKT STAŁEJ ORGANIZACJI
RUCHU DLA PRZEBUDOWY ULICY
SZPITALNEJ W ZĄBKACH**
(droga powiatowa nr 4365W)
na odc. od granicy miasta do ul. Rychlińskiego

JEDNOSTKA PROJEKTOWA:

IDEA SDT & Partnerzy
05-800 Pruszków, ul. Marii Skłodowskiej Curie 35 lok. 31
tel. 516-488-568

TYTUŁ RYSUNKU:

SCHEMAT PRZEBUDOWY
KANALIZACJI TELETECHNICZNEJ

FAZA OPRACOWANIA:

PROJEKT BUDOWLANY

RODZAJ OPRACOWANIA:

PROJEKT PRZEBUDOWY TELETECHNIKI

SKALA:

-

Nr:

T-2

PROJEKTOWAŁ:

mgr inż. Marcin Pakuła
upr. 2072/00/U

Data:

03.2013

Podpis:

[Signature]

INWESTOR:



Powiat Wołomiński

ul. Prądzyńskiego 3
05-200 Wołomin

INWESTYCJA:

„PRZEBUDOWA ULICY SZPITALNEJ W ZĄBKACH”
(droga powiatowa nr 4365W) na odc. od granicy miasta do ul. Rychlińskiego
wraz z infrastrukturą towarzyszącą i remontem zjazdów

DATA OPRACOWANIA:

Maj 2013 r.

Egz. ...¹

FAZA:

RODZAJ OPRACOWANIA:

PROJEKT
WYKONAWCZY

Cz. 4 PROJEKT TELETECHNICZNY
INFRASTRUKTURA TELEKOMUNIKACJI POLSKIEJ S.A.

JEDNOSTKA PROJEKTOWA:

IDEA S D T & Partnerzy

05-800 Pruszków, ul. Marii Skłodowskiej – Curie 35 lok. 31
tel. 516-488-568

ZESPÓŁ PROJEKTOWY:

	Nr uprawnień	Podpis:
Projektant:		
Mgr inż. Marcin Pakuła	2072/00/U	

Orange Polska S.A.
Dostarczanie i Serwis Usług
Wydział Ewidencji i Zarządzania Danymi
o Infrastrukturze 3 - Warszawa
ul. Brzeska 24, 03-737 Warszawa

Projekt uzgodniono i wdrożono
Nr. 215 / T.O.D.D.P.A. / P / 2014
30.04.2014. *[Signature]*
Data Podpis

INWESTOR:



Powiat Wołomiński

ul. Prądyńskiego 3
05-200 Wołomin

INWESTYCJA:

„PRZEBUDOWA ULICY SZPITALNEJ W ZĄBKACH”
(droga powiatowa nr 4365W) na odc. od granicy miasta do ul. Rychlińskiego
wraz z infrastrukturą towarzyszącą i remontem zjazdów

DATA OPRACOWANIA:

Maj 2013 r.

Egz. 1...

FAZA:

RODZAJ OPRACOWANIA:

PROJEKT
WYKONAWCZY

Cz. 4 PROJEKT TELETECHNICZNY
INFRASTRUKTURA UPC Polska S.A.

JEDNOSTKA PROJEKTOWA:

IDEA S D T & Partnerzy


05-800 Pruszków, ul. Marii Skłodowskiej – Curie 35 lok. 31
tel. 516-488-568

ZESPÓŁ PROJEKTOWY:

	Nr uprawnień	Podpis:
Projektant:		
Mgr inż. Marcin Pakuła	2072/00/U	

31.01.2014

Projekt uzpednien w czes'ci dot. przebudowy
sieci inietrowodowej bez uwag.

Radoslaw W. Wilimowski

Inzynier ds. Budowy Sieci Optycznej

Projekt uzpednien w czes'ci dot. przebudowy
sieci koncentrycznej bez uwag.

Mawendhor Tamara

JPC Polska Sp. z o.o.
al. Jana Pawla II 27
00-857 WARSZAWA
NIP 526-24-61-791, Regon 016308978

INWESTOR:



Powiat Wołomiński

ul. Prądyńskiego 3
05-200 Wołomin

INWESTYCJA:

**„PRZEBUDOWA ULICY SZPITALNEJ W ZĄBKACH”
(droga powiatowa nr 4365W) na odc. od granicy miasta do ul. Rychlińskiego
wraz z infrastrukturą towarzyszącą i remontem zjazdów**

DATA OPRACOWANIA:

Maj 2013 r.

Egz. ...¹

FAZA:

RODZAJ OPRACOWANIA:

PROJEKT
WYKONAWCZY

Cz. 4 PROJEKT TELETECHNICZNY
INFRASTRUKTURA ATM S.A.

JEDNOSTKA PROJEKTOWA:


IDEA S D T & Partnerzy


05-800 Pruszków, ul. Marii Skłodowskiej – Curie 35 lok. 31
tel. 516-488-568

ZESPÓŁ PROJEKTOWY:

	Nr uprawnień	Podpis:
Projektant:		
Mgr inż. Marcin Pakuła	2072/00/U	

Uzgodniono 29.01.2014v




S.A.
howska 21a
Warszawa
515-61-00
515-68-00